



ルート付近の名所


**フィニッシュ会場**  
⇕  
**近鉄櫛田駅**  
**徒歩ルートMAP**

距離:約2km 所要時間:約20分

フィニッシュ会場（松阪市総合運動公園）から松阪駅までの交通手段として、シャトルバスをご用意しておりますが、特に13時～16時の時間帯は、当日大変な混雑が予想されます。混雑緩和にご協力いただける方は櫛田駅の利用をお願いします。


① 伊勢街道

往時を偲ばせる家並みが残っています。「お蔭まいり」の年は、特に多くの人で賑わったそうです。




② 枕山

奥田一族の墓地。儒学者奥田三角の4代前の忠重（ただしげ）がこの地を開拓し、豊原と名付けられました。




③ 光應寺（こうおうじ）

江戸時代前期、光明山光應寺として建立。天保元（1830）年に消失したが、直ちに再建され、当面の面影は観音堂の一部に残っています。



④ 光蓮寺（こうれんじ）

安置されている薬師像は、大雷寺に祀られていたといわれています。寛永17（1640）年、現在の地に移されました。




**シャトルバス降車場所**

check point 7 突き当りを道なり

check point 4 豊原南交差点「直進」

check point 5 豊原町交差点横断

check point 1 松阪市総合運動公園入口

check point 2 豊原天王交差点「直進」

check point 6 掃水小学校手前交差点

check point 3 豊原琵琶垣内T字路

近鉄山田線

櫛田駅

てい水幼稚園

掃水小学校

光蓮寺

JAみえなか本店

Aコープくした店

伊勢街道

枕山

光應寺

松阪市総合運動公園

櫛田川

**櫛田駅時刻表**  
(11時～16時)

伊勢中川・白塚方面	賢島方面
11:04発	11:18発
11:36発	11:46発
12:04発	12:18発
12:36発	12:46発
13:04発	13:16発
13:36発	13:46発
14:04発	14:16発
14:36発	14:46発
15:04発	15:17発
15:45発	15:46発

★臨時列車については、同封の案内チラシをご確認ください。